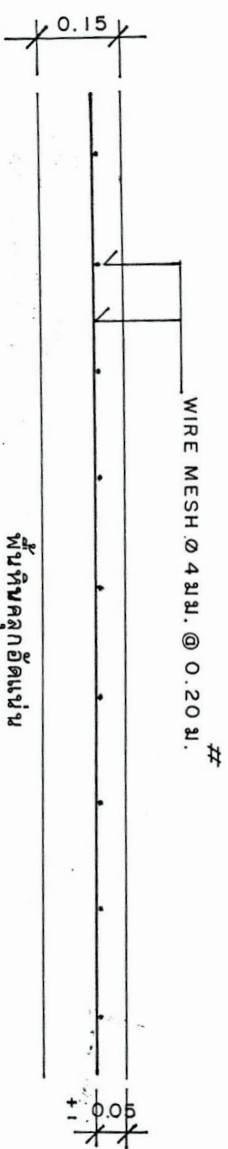


$$\text{ฟลูออโรเบนซีน} + \text{O} \text{ (อะละยจากปลายคาบ = 1.00 ม.) หรือ -}$$

จำนวนลดเหลือตัวเก๊เพียง(หนึ่ง)ขนาดมิติต่างๆ

[illegible]

ตารางแสดงรายละเอียดของสะพานช่วงความยาว 5.00 ถึง 12.00 ม. กรณีที่มีการก่อขึ้นโครงสร้างของดลได้แก่และซัลเฟต

[illegible]

พื้หนึ่หึ่บคูลูกอ้อดแ่งนั้


พระยาชลยุทธโยธิน

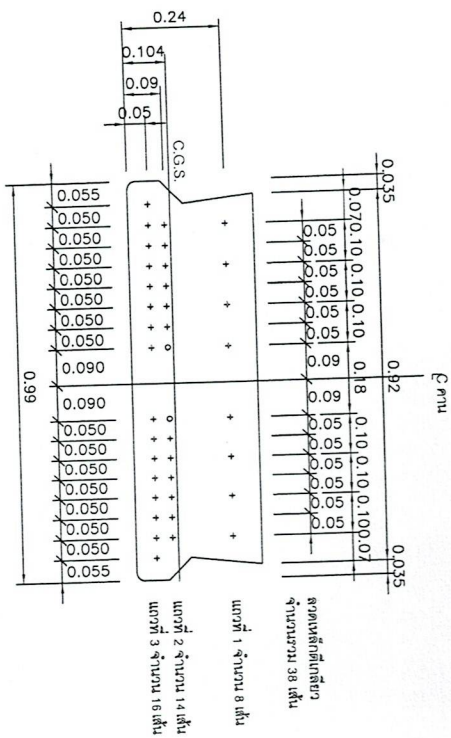
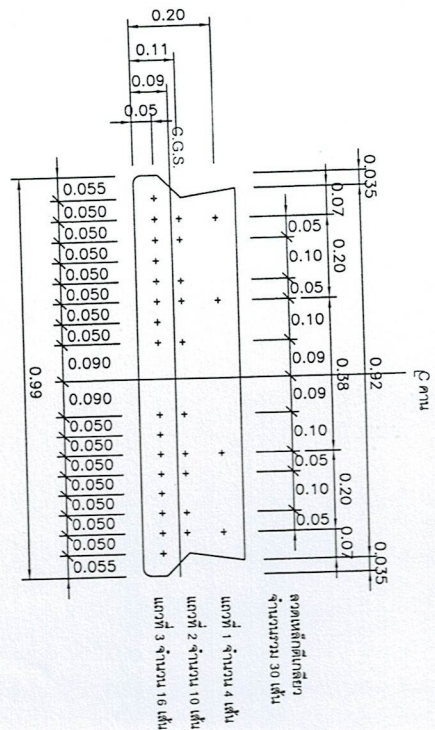
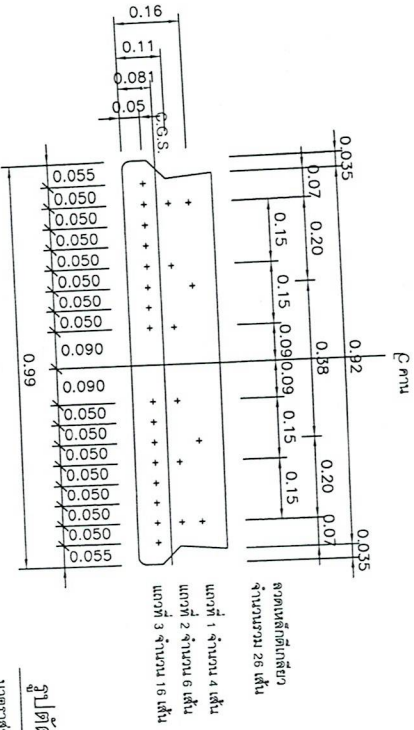
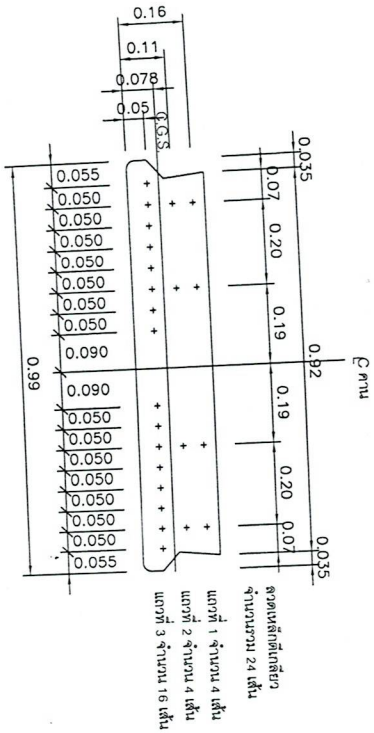
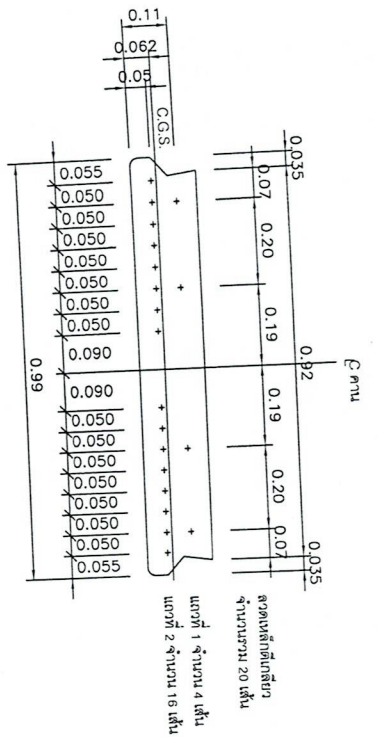
มาตรา ๑๐



โครงการก่อสร้างสะพานข้ามแม่น้ำแควภาคใต้
บริเวณบ้านนาเยื้อง ประจวบคีรีขันธ์ ปีที่ 4 ตำบลบางตะนุ่น

ปฐุบปฐุงเมือ ๑ มกฐาคม 2563

	<p>โครงการก่อสร้างสะพานข้ามแพรกตาธารณะ บริเวณบ้านนาเล็ง ประทับพิชัยภูมิที่ 4 ตำบลบางตะนูน</p>		
<p>ดำรง นายก อบจ. สิงห์ทอง</p>	<p>ดำรง</p>	<p>เห็นชอบ</p>	<p>แผนที่</p>
<p>ออกเก็บ จัดขึ้นที่วัด สิงห์ทอง</p>	<p>เขียนแบบ นายพร เกษมทองซอน</p>	<p>อนุมัติ</p>	<p>วันที่ 26 ต.ค. 2562</p>
<p>แบบเลขที่ ร.ร. 2/2562 วัดสาวชะ บ.โคกโพธิ์ สิงห์ทอง ต.บ.8000</p>			



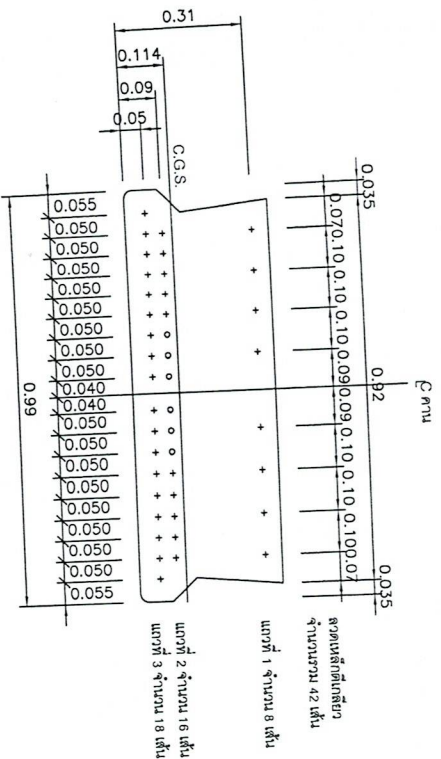
ปรับปรุงเมื่อ 9 มกราคม 2563



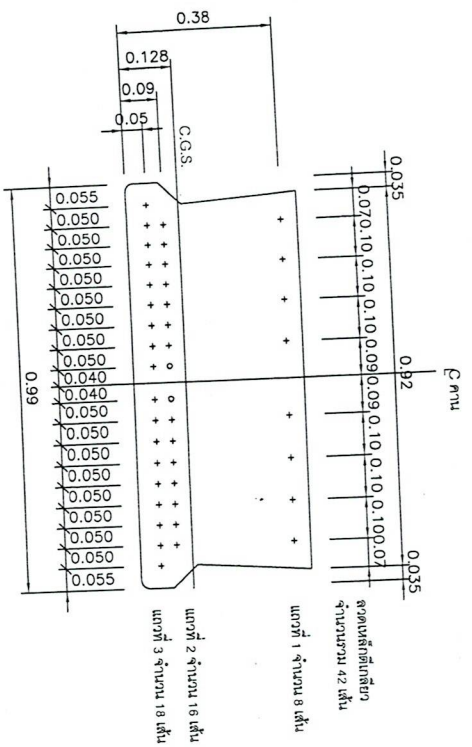
โครงการก่อสร้างสะพานข้ามแม่น้ำแควภาคใต้
บริเวณบ้านนาเกลือ ระยะที่ 4 ตำบลบางตะนูน

ผู้ตรวจ
นายสมชาย วัฒนทอง
ผู้ออกแบบ
นายสมชาย วัฒนทอง
นายสมชาย วัฒนทอง
นายสมชาย วัฒนทอง

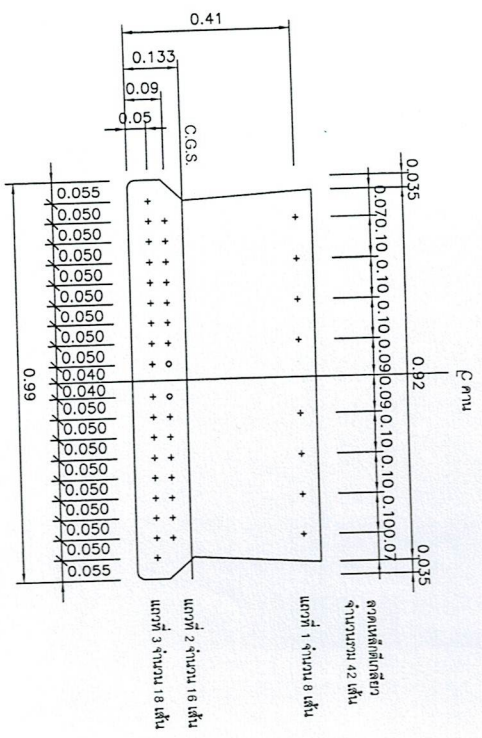
วันที่ 12/15
วันที่ 26 ต.ค. 2562



ความยาวช่วง 10.00 ม.




ความยาวช่วง 11.00 ม.

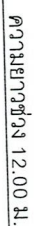
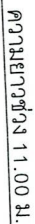
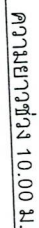


ความยาวช่วง 12.00 ม.

รูปตัดตามคอนกรีตอัดแรงตัวใน
มาตราส่วน 1:10

ปรับปรุงเมื่อ ๑ มกราคม 2563

		โครงการก่อสร้างสะพานแบบพหุเสาธารณะ	
		บริเวณบ้านนาอึ่ง ระยะที่ 4 ตำบลบางตะนูน	
วิศวกร นพรัตน์ วัฒนกุล นพรัตน์ วัฒนกุล	วิศวกร นพรัตน์ วัฒนกุล นพรัตน์ วัฒนกุล	วิศวกร นพรัตน์ วัฒนกุล นพรัตน์ วัฒนกุล	วิศวกร นพรัตน์ วัฒนกุล นพรัตน์ วัฒนกุล
วิศวกร นพรัตน์ วัฒนกุล นพรัตน์ วัฒนกุล	วิศวกร นพรัตน์ วัฒนกุล นพรัตน์ วัฒนกุล	วิศวกร นพรัตน์ วัฒนกุล นพรัตน์ วัฒนกุล	วิศวกร นพรัตน์ วัฒนกุล นพรัตน์ วัฒนกุล
วิศวกร นพรัตน์ วัฒนกุล นพรัตน์ วัฒนกุล	วิศวกร นพรัตน์ วัฒนกุล นพรัตน์ วัฒนกุล	วิศวกร นพรัตน์ วัฒนกุล นพรัตน์ วัฒนกุล	วิศวกร นพรัตน์ วัฒนกุล นพรัตน์ วัฒนกุล




รูปตัดคานคอนกรีตอัดแรงตัวรวม

ကလေးများ

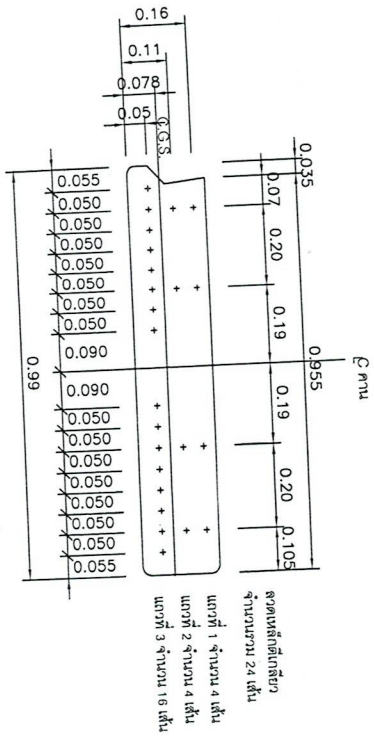
1:10

แบบเลขที่ ๑๕.๒/๒๕๖๒

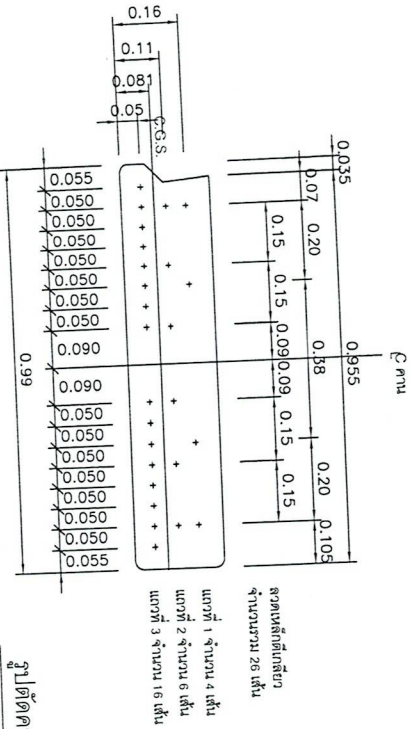
โครงการก่อสร้างสะพานข้ามแยกกาศาธารณะ บริเวณปากนาถเชิงประทีปพิชัย หมู่ที่ 4 ตำบลบางตะนูน	
ตัวร่าง	ตรา
นายพดล สีนทอง	
ออกแบบ	เห็นชอบ
นายพดล สีนทอง	พ.พ.พ.
เขียนแบบ	อนุมัติ
นายธีรพร เต็มทองอาจ	ธีรพร
วิศวกร	วันที่
นายพดล สีนทอง คง 8000	26 ต.ค. 2562



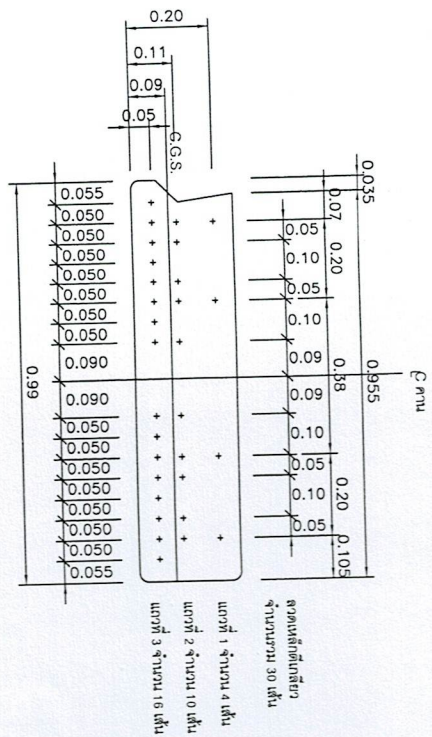
ความยาวช่วง 5.00 ม.



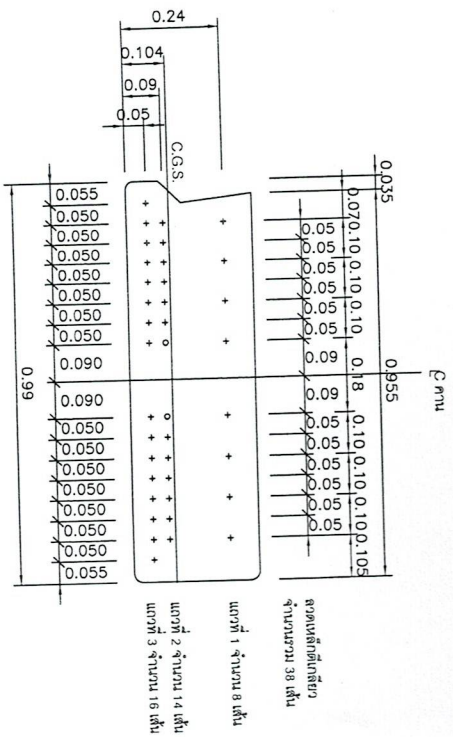
ความยาวช่วง 6.00 ม.



ความยาวช่วง 7.00 ม.



ความยาวช่วง 8.00 ม.



ความยาวช่วง 9.00 ม.

ปรับปรุงเมื่อ 9 มกราคม 2563



โครงการก่อสร้างสะพานข้ามแม่น้ำพริกสาธารณะ
บริเวณบ้านโนนเอื้องพร้าว หมู่ที่ 4 ตำบลบางตะนูน

ผู้ตรวจการ
นายสมชาย สันทอง

ผู้ออกแบบ
นายสมชาย สันทอง

นายสมชาย สันทอง

วันที่ 14/15

แบบเลขที่ 2/2562

วันที่ 26 ต.ค. 2562